

























EAST BROUGHTON PLAN DE ZONAGE

Légende

-  Zone Habitation
-  Zone Habitation
-  Zone Aménagement prioritaire
-  Zone Aménagement de réserve
-  Zone Mixte
-  Zone Mixte
-  Zone Mixte
-  Zone Mixte
-  Zone Industrielle
-  Zone Minière (2018-209)
-  Zone Publique
-  Zone Agricole dynamique
-  Zone Agricole
-  Zone Agroforestière de type 1
-  Zone Agroforestière de type 2
-  Zone Îlot déstructuré
-  Zone Forestière (2018-209)
-  Zone Habitation
-  Zone Habitation
-  Zone Mixte
-  Zone Mixte
-  Zone Mixte
-  Zone Industrielle
-  Zone Publique

Les usages autorisés dans les zones identifiées ci-haut sont définis au chapitre 4 du règlement de zonage et plus particulièrement au tableau 4.10.

0 125 250 500 Mètres 1:14 000

Ce plan fait partie intégrante du règlement numéro 97-027. Il inclut également les amendements suivants:

Règlement numéro	Adoption	Entrée en vigueur
98-034	2 novembre 1998	25 novembre 1998
99-042	1 novembre 1999	25 novembre 1999
2000-055	5 juin 2000	15 juin 2000
2002-067	5 août 2002	16 août 2002
2003-078	2 juin 2003	12 juin 2003
2004-084	6 juin 2004	10 juin 2004
2004-90	21 mars 2005	14 avril 2005
2005-096	8 août 2005	11 août 2005
2007-114	4 septembre 2007	27 septembre 2007
2010-132	6 décembre 2010	13 janvier 2011
2014-159	7 avril 2014	10 avril 2014
2014-162	2 juin 2014	12 juin 2014
2014-169	6 octobre 2014	9 octobre 2014
2015-175	14 septembre 2015	14 octobre 2015
2017-198	6 février 2017	8 février 2017
2018-207	4 juin 2018	13 juin 2018
2018-209	9 juillet 2018	11 juillet 2018

Maire

Directeur général